

Département :
PYRENEES ATLANTIQUES

Commune :
SAINT-JEAN-DE-LUZ

Section : BE
Feuille : 000 BE 01

Échelle d'origine : 1/1000
Échelle d'édition : 1/1000

Date d'édition : 28/11/2022
(fuseau horaire de Paris)

Coordonnées en projection : RGF93CC43
©2022 Direction Générale des Finances
Publiques

DIRECTION GÉNÉRALE DES FINANCES PUBLIQUES

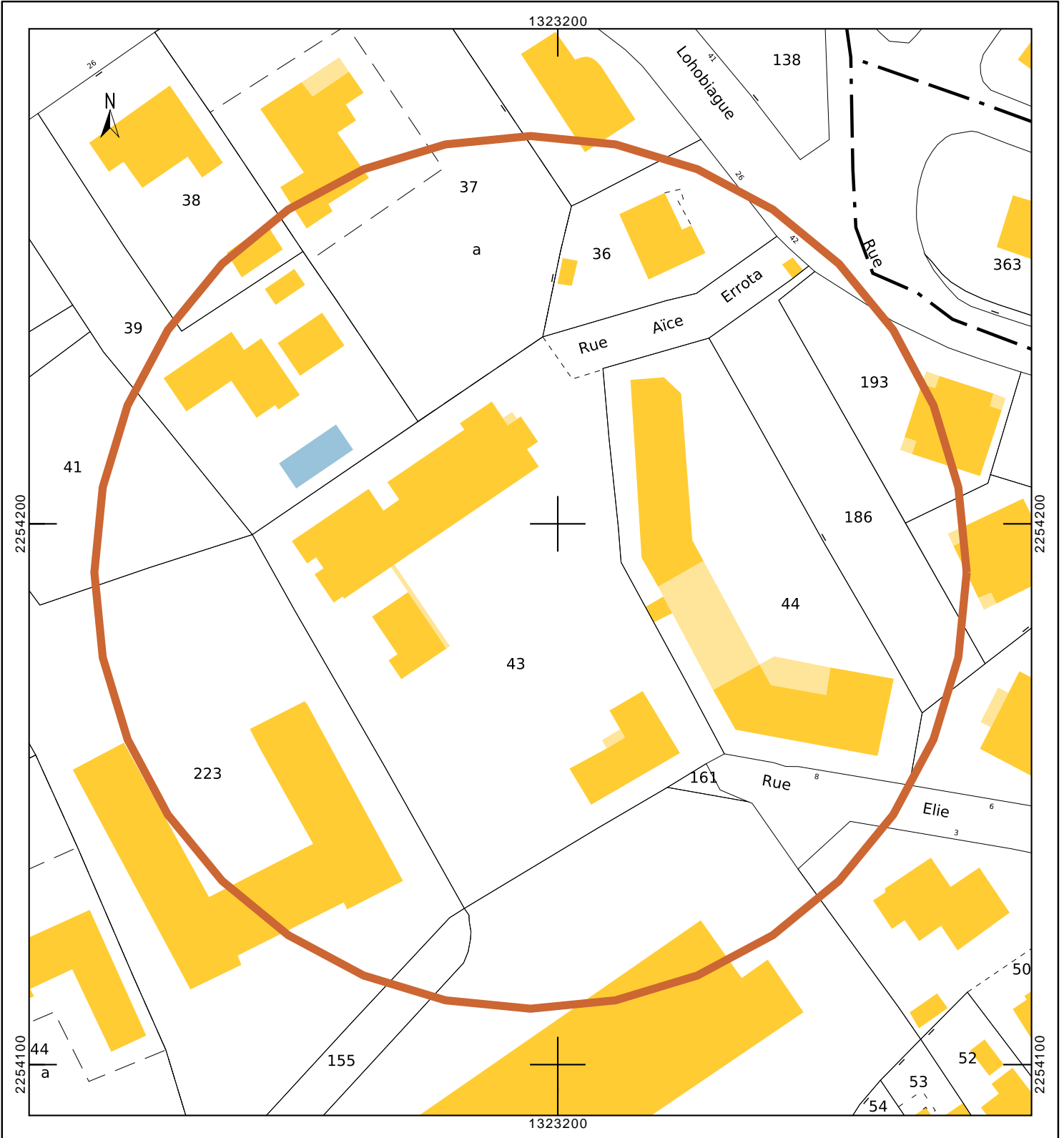
PLAN DE SITUATION

ANNEXE 14

Accusé de réception en préfecture
064-216404830-20221209-2022-12-19-DE
Date de transmission : 16/12/2022
Date de réception en préfecture : 16/12/2022
Cet extrait est géré
par le centre des impôts foncier suivant :
BAYONNE
11 Rue Vauban BP 11 64109
64109 BAYONNE CEDEX
tél. 05.59.44.66.54 -fax 05.59.44.66.21
cdfif.bayonne@dgfip.finances.gouv.fr

Cet extrait de plan vous est délivré par :

cadastre.gouv.fr



Commune de Saint-Jean-de-Luz

Section BE n° 43 b


Contenance cadastrale : 0a. 10ca.

Ref : 6453

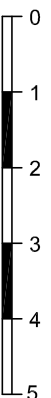
PLAN

à céder par la Commune de Saint-Jean-de-Luz
au Centre Hospitalier de la Côte Basque

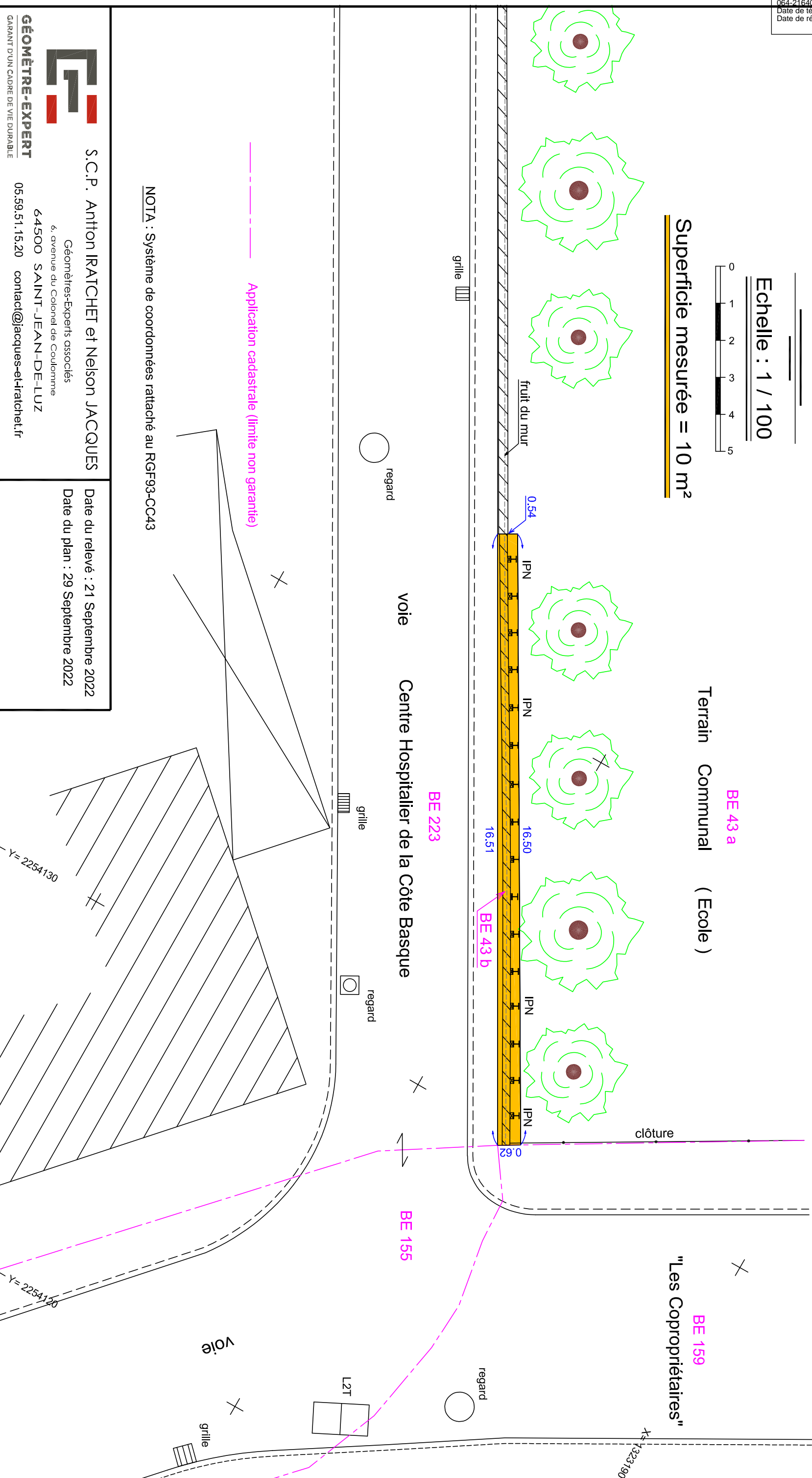
PROJET
EXEMPLAIRE PROVISOIRE
EN ATTENTE DOCUMENT D'APPRENTISSAGE



Echelle : 1 / 100



Superficie mesurée = 10 m²



NOTA : Système de coordonnées rattaché au RGF93-CC43

S.C.P. Antton IRATCHEI et Nelson JACQUES



Géomètres-Experts associés
6, avenue du Colonel de Coulomme
64500 SAINT-JEAN-DE-LUZ
contact@jacques-et-iratche.fr

GARANT D'UN CADRE DE VIE DURABLE

Date du relevé : 21 Septembre 2022
Date du plan : 29 Septembre 2022